


MIEJSCOWY PLAN ZAGOSPODAROWANIA PRZESTRZENNEGO GMINY DOBRZYCA W MIEJSCOWOŚCI STRYZEW

ZAŁĄCZNIK NR 5
DO UCHWAŁY NR
RADY MIEJSKIEJ GMINY DOBRZYCA Z DNIA
OGŁOSZONEJ W DZIENNIKU URZĘDOWYM
WOJEWÓDZTWA WIELKOPOLSKIEGO
POZ. Z DNIA



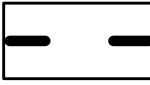




API

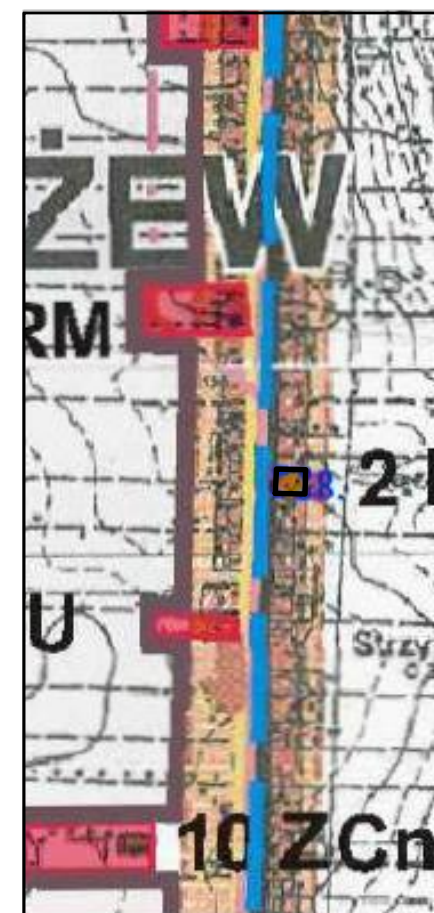
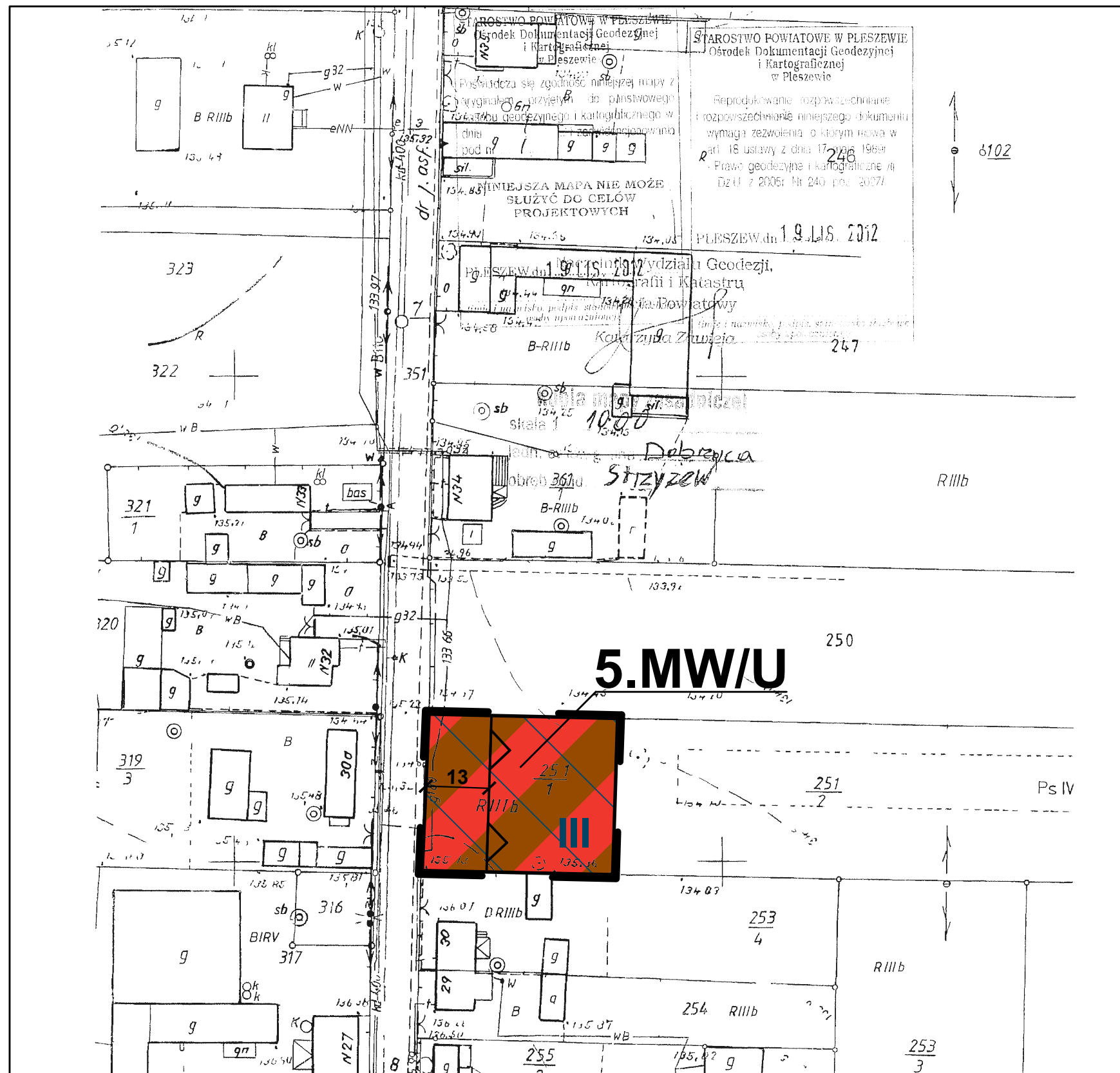
API Sp. z o.o.
architektura, planowanie, inwestycje
60-792 Poznań, ul. Wojskowa 6/B6
tel. 61 223 09 08, e-mail: biuro@apiszoo.pl

Skala: 1 : 1000



Oznaczenia:

-  - granice obszaru objętego planem
-  - linie rozgraniczające tereny o różnym przeznaczeniu lub różnych zasadach zagospodarowania
-  - nieprzekraczalna linia zabudowy
-  - teren zabudowy mieszkaniowej wielorodzinnej z usługami
-  - zespoły stanowisk archeologicznych



WYRYS ZE STUDIUM UWARUNKOWAŃ
I KIERUNKÓW ZAGOSPODAROWANIA
PRZESTRZENNEGO GMINY DOBRZYCA

— OBSZAR OBJĘTY PLANEM