





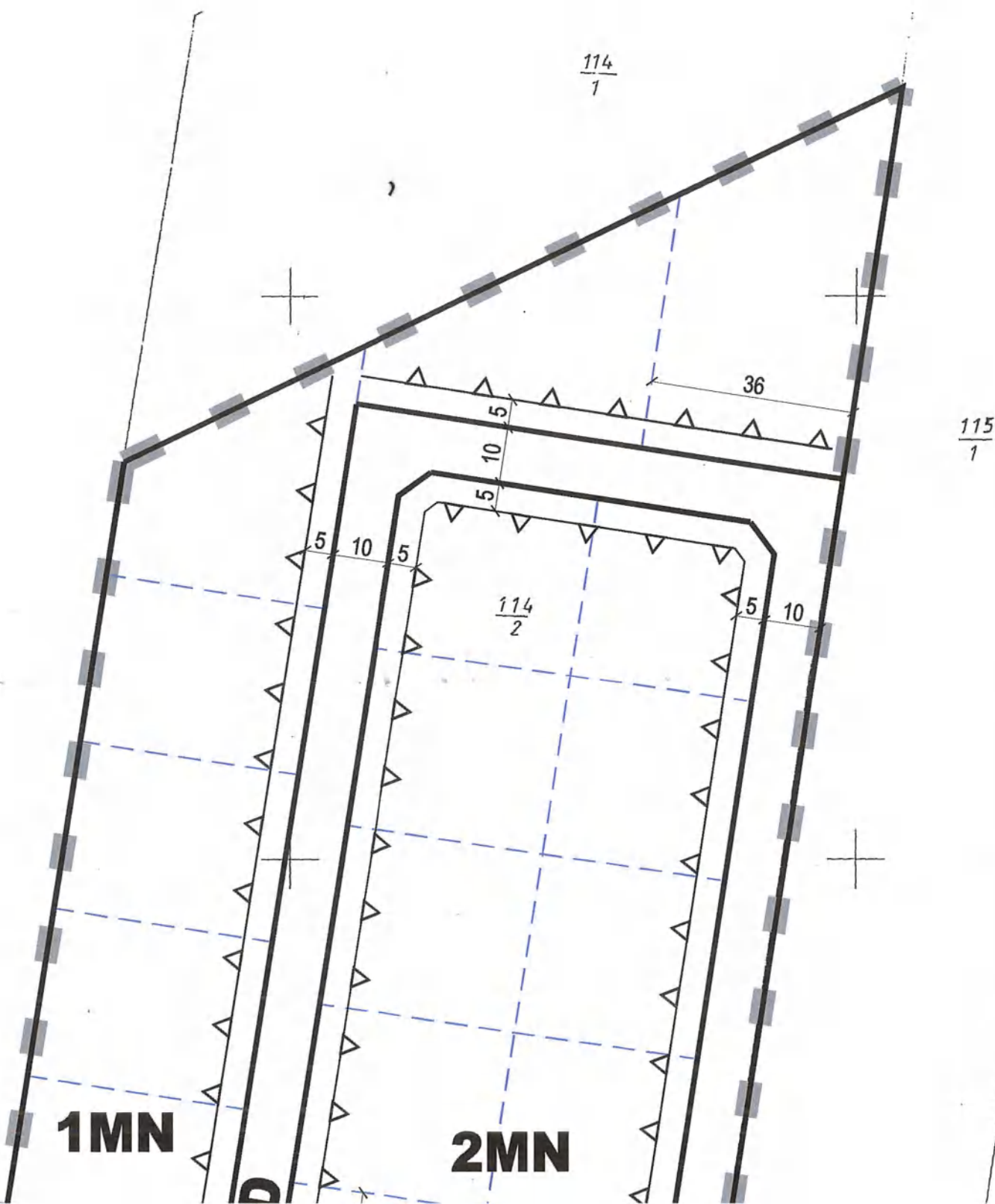
MIEJSCOWY PLAN ZAGOSPODAROWANIA PRZESTRZENNEGO DLA TERENU DZIAŁKI NR EWID. 114/2 W MIEJSCOWOŚCI BOROWICE

Załącznik Nr 1
do Uchwały Nr 302/XLV/14
Rady Gminy Bodzanów
z dnia 26 maja 2014 roku




Wyrys ze Studium uwarunkowań i kierunków zagospodarowania przestrzennego gminy Bodzanów



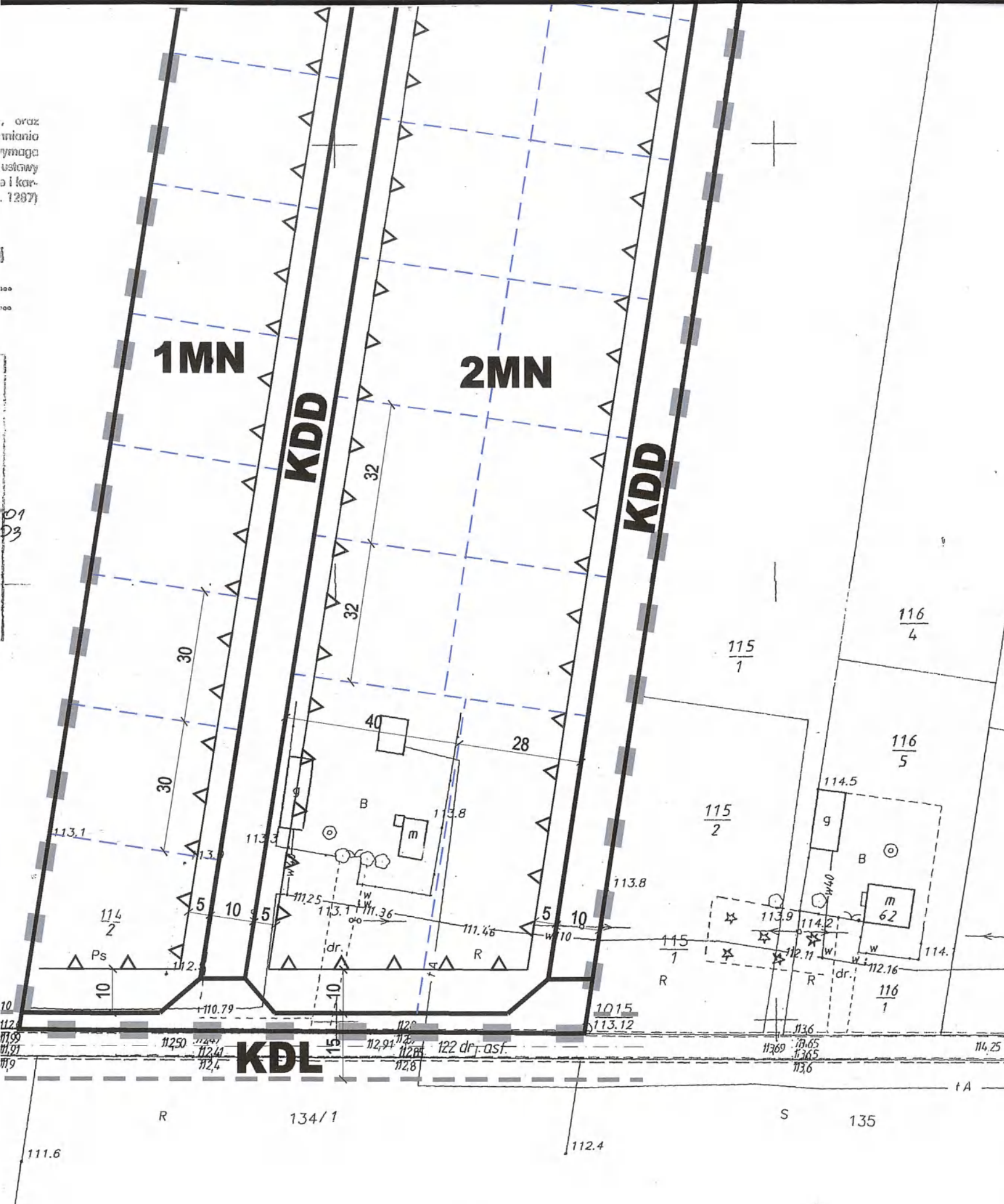
-  teren objęty planem
-  tereny zwartej zabudowy zagrodowej w obrębie rolniczej przestrzeni produkcyjnej z możliwością przekształceń i intensyfikacji
-  tereny potencjalnego rozwoju o dominacji funkcji mieszkaniowej
-  grunty rolne o niskich walorach agroeologicznych






Graficzne ustalenia planu:

-  granica obszaru objętego ustaleniami planu
-  linie rozgraniczające tereny o różnym przeznaczeniu i różnych zasadach zagospodarowania
-  nieprzekraczalne linie zabudowy
- MN** teren zabudowy mieszkaniowej jednorodzinnej
- KDL** teren drogi publicznej w kategorii lokalnej




oraz
wniesienie
wymaga
ustawy
o i kar-
1287)



Graficzne ustalenia planu:

-  granica obszaru objętego ustaleniami planu
-  linie rozgraniczające tereny o różnym przeznaczeniu i różnych zasadach zagospodarowania
-  nieprzekraczalne linie zabudowy
- MN** teren zabudowy mieszkaniowej jednorodzinnej
- KDL** teren drogi publicznej w kategorii lokalnej
- KDD** teren drogi publicznej w kategorii dojazdowej

Informacje:

-  orientacyjne linie rozgraniczające dróg publicznych
-  oś drogi
-  proponowana linia nowych podziałów

PRZEWODNICZĄCY
Rady Gminy Bodzanów
Janusz Janowski

MIEJSCOWY PLAN ZAGOSPODAROWANIA PRZESTRZENNEGO
DLA TERENU DZIAŁKI NR EWID. 114/2 W MIEJSCOWOŚCI BOROWICE

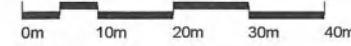
BUDOWLANE I URBANISTYCZNE USŁUGI PROJEKTOWE
mgr inż. ALICJA PEJTA-JAWORSKA
opracowania planistyczne, projekty infrastruktury technicznej, ekspertyzy z zakresu ochrony środowiska

09-402 Płock, ul. 3 Maja 10 m 80 tel. 0-24 2682268 kom. 504766500 e-mail: apjaworska@wp.pl

Główny projektant: mgr inż. Alicja Pejta-Jaworska

Okręgowa Izba Urbanistów
z siedzibą w Warszawie WA-154

Skala 1 : 1000



Podkład mapowy został przygotowany z wykorzystaniem urzędowej kopii mapy zasadniczej posiadającej poświadczenie zgodności z oryginałem przyjętym do państwowego zasobu geodezyjnego i kartograficznego.