



## Nadleśnictwo Koszęcin

*P. Zakarczewski*  
URZĄD GMINY  
HERBY Koszęcin

07.2016 r.

26  
Zn. spr.: ZZ.2217.27.2016.BG  
(za potwierdzeniem odbioru)

Wpłynęło dnia 5.07.2016  
Nr sprawy 18.07.2016  
Data:

*luf*  
Gmina Herby  
ul. Lubliniecka 33  
42-284 Herby

dotyczy: zgody na wstępną niwelację gruntu

Na podstawie Art.4. ust.1., Art.32. ust. 1-2 oraz Art. 35. ust.1. pkt. 1) i 2a) ustawy z dnia 28 września 1991 r. o lasach (Dz.U.2015.2100 – tj. z późn. zm.), nawiązując do wniosku Gminy Herby z dnia 31.05.2016 r., w znaku IZ.7010.1.2016, dot. wniosku o wyrażenie zgody na lokalizację na gruncie Skarbu Państwa w zarządzie PGL LP Nadleśnictwa Koszęcin ścieżki rowerowej, odpowiednio do uzgodnień w przedmiotowej sprawie ujętych w notatce służbowej tut. jednostki z dnia 14.06.2016 r., w znaku ZG.2217.27.2016.BG oraz stanowiska Regionalnej Dyrekcji Lasów Państwowych w Katowicach z dnia 23.06.2016 r. w znaku ZS.2217.1.361.2016.AM, Nadleśniczy Nadleśnictwa Koszęcin wyraża zgodę na realizację przez Gminę Herby prac niwelacyjnych na wspomnianych gruntach Skarbu Państwa, oznaczonych jako działki: 314/6, 313/7, 1039/1 i 3214/104 (obręb Chwostek, gmina Herby) oraz 105 (obręb Lisów, gmina Herby), stanowiących grunt leśny, niezalesiony – związany z gospodarką leśną, w formie pasa o długości 2729,0 m i szerokości 4,0 m i łącznej powierzchni 1,0916 ha, zlokalizowany wzdłuż pasa drogowego DK 46 - na odcinku między Lublińcem a Częstochową, z zastrzeżeniem przestrzegania przez Gminę niżej wymienionych zasad postępowania.

1. Prace niwelacyjne Gmina może wykonywać wyłącznie z wykorzystaniem ziemi rodnej, sprawnej biologicznie – bezwzględnie pozbawionej zanieczyszczeń i odpadów.
2. Prace niwelacyjne należy wykonywać na bieżąco – tzn. bez zbędnej zwłoki rozplantowywać nawieziony materiał w obrębie stwierdzonych nierówności terenu.
3. Przedmiotową zgodę wydaje się wyłącznie w celu wykonania na ww. gruncie prac z zakresu niwelacji powierzchni gruntu – przygotowania terenu do prac z zakresu budowy ścieżki rowerowej, o której mowa wyżej.
4. Rozpoczęcie i zakończenie prac każdorazowo – w przypadku przerw dłuższych niż 1 dzień – zgłaszać Leśniczemu Leśnictwa Kalina – Ryszardowi Bryle, nr tel. 602-485-154.
5. Prace z zakresu niwelacji terenu wykonywać w konsultacji i pod nadzorem pracownika Nadleśnictwa, o którym mowa w pkt. 4.
6. Uprawnione do korzystania z niniejszej zgody są wyłącznie osoby bądź podmioty upoważnione do realizacji przedmiotowych prac przez Gminę Herby.
7. Zobowiązuje się kierowców pojazdów poruszających się na ww. gruncie do posiadania kopi odpowiedniego upoważnienia, o którym mowa w pkt.6. i wykładania go w widocznym miejscu pojazdu za szybą przednią lub niezwłocznego okazania jej na wezwanie pracowników PGL LP – pod rygorem uznania wjazdu za złamanie zakazu wjazdu na grunty leśne.
8. Nadleśnictwo przypomina, iż przedmiotowe grunty stanowią lasy i podlegają wszelkim rygorom ochrony i innym regulacjom odnoszącym się do lasów w ww. ustawie z 28.09.1991 r. o lasach, ustawie z 03.02.1995 r. o ochronie gruntów rolnych i leśnych i w innych odnoszących się do problematyki lasów aktach prawnych.
9. Realizacja prac związanych z poniższą zgodą nie może ograniczać przejezdności odcinków dróg leśnych przebiegających przez obszar, o którym mowa na wstępie.
10. Nadleśnictwo zaznacza, iż w żadnym wypadku nie odpowiada za ew. stan przedmiotowych gruntów oraz jego ew. wpływ na osoby i pojazdy, które na podstawie niniejszego zezwolenia będą z nich korzystały. Wjazd na teren w zarządzie tut. jednostki i poruszanie się po nim odbywa się tylko i wyłącznie na koszt i ryzyko wjeżdżającego, zaś Nadleśnictwo Koszęcin nie ponosi odpowiedzialności za utrzymanie przejezdności



## Nadleśnictwo Koszęcin

przedmiotowych terenów. Wyłączenie odpowiedzialności Nadleśnictwa dotyczy odpowiednio jakichkolwiek wypadków na terenie w jego zarządzie spowodowanych siłami natury, np. wywałów, wiatrolomów, pożarów itp. Wszelkie powstałe w związku z tym szkody w majątku Gminy lub działających na jej zlecenie osób lub podmiotów, należy usunąć na własny koszt i wyłącznie we własnym zakresie.

11. Nadleśnictwo zastrzega możliwość niezapowiedzianego wyłączenia fragmentów gruntów objętych niniejszą zgodą w związku ze swoimi potrzebami, jak również zaznacza, iż mogą być one niedostępne z przyczyn od niego niezależnych, co w żadnym wypadku nie może stanowić podstawy roszczeń wobec Nadleśnictwa o ich udostępnienie.

12. Nadleśnictwo przypomina o obowiązku przestrzegania zapisów ww. ustawy z 28.09.1991 r. o lasach oraz przepisów prawa w zakresie ochrony mienia, przepisów p-poż. a także z zakresu ochrony przyrody i środowiska na gruncie leśnym.

13. Po zakończeniu realizacji prac niwelacyjnych obowiązkiem Gminy jest doprowadzenie terenu do stanu pierwotnej użyteczności przez uporządkowanie gruntu, usunięcie ew. szkód lub wypłacenie za nie odszkodowania wyliczonego na podstawie odrębnego protokołu spisanego z przedstawicielem Nadleśnictwa.

14. Fakt wejścia na ww. grunt osób działających na zlecenie Gminy, traktowany będzie jak akceptacja wymienionych wyżej warunków w pełnej rozciągłości i przyjęcie ich do stosowania w ramach przedmiotowego wejścia.

NADLEŚNICZY  
dr inż. Krzysztof Lysik

Do wiadomości (wersja elektroniczna):

1. Leśniczy Leśnictwa Kalina.
2. Inżynier Nadzoru.
3. Posterunek Straży Leśnej przy Nadleśnictwie Koszęcin.



TAURON Dystrybucja S.A.  
Oddział w Częstochowie  
al. Armii Krajowej 5, 42-202 Częstochowa  
Infolinia: +48 32 606 0 616  
info@tauron-dystrybucja.pl

1007295201

Lubliniec, 21.07.2016 r.



Gmina Herby

TD/OCZ/OMD/2016-07-251000001  
1007156794

ul. Lubliniecka 33  
42-284 HERBY

Dotyczy: wniosku o uzgodnienie budowy drogi rowerowej wzdłuż drogi krajowej nr 46 na odcinku Lisów – Herby względem istniejącej linii napowietrznej SN (15 kV) / naniesienie uzbrojenia terenu

Odpowiadając na wniosek z dnia 22.06.2016 r. (data wpływu – 23.06.2016 r.) oraz nawiązując do naszego pisma z dnia 07.07.2016 r. o znaku: TD/OCZ/OMD/2016-07-07/0000001 informujemy, że na wskazanym terenie nie posiadamy podziemnych urządzeń elektroenergetycznych WN i nN. Na załączonym planie naniesiono orientacyjne przebiegi linii napowietrznych SN i nN, linii kablowych SN, kabla teletechnicznego oraz orientacyjne usytuowanie słupowej stacji transformatorowej SN/nN, będących własnością TAURON Dystrybucja S.A.

Ponadto informujemy, że na danym terenie mogą znajdować się urządzenia elektroenergetyczne i teletechniczne niebędące własnością TAURON Dystrybucja S.A.

Na podstawie przedłożonego opracowania stwierdzono, iż zostały zachowane wymagane odległości planowanej do budowy drogi rowerowej wzdłuż drogi krajowej nr 46 na odcinku Lisów – Herby od linii napowietrznej SN. Z uwagi na powyższe, opiniujemy pozytywnie planowaną budowę drogi rowerowej jw. w odległości 4,0 m od słupów linii napowietrznej SN, pod warunkiem zastosowania się do niżej wymienionych wymogów:

1. Zachować wymagane odległości od linii napowietrznych SN zgodnie z obowiązującymi normami.
2. Zgodnie z Rozporządzeniem Ministra Infrastruktury w sprawie bezpieczeństwa i higieny pracy podczas wykonywania robót budowlanych (Dz. U. nr 47 z 2003 r., poz. 401) zabrania się urządzania stanowisk pracy, składowisk materiałów i elementów budowlanych oraz pracy sprzętu budowlanego w odległości mniejszej niż:
  - 3 m od rzutu poziomego skrajnych przewodów linii napowietrznych nN,
  - 10 m od rzutu poziomego skrajnych przewodów linii napowietrznych SN,
  - 15 m od rzutu poziomego skrajnych przewodów linii napowietrznych WN.
 Odległości powyższe dotyczą również użycia dźwignic, licząc odległość od najdalej wysuniętej części maszyny do skrajnego przewodu.
3. W przypadku, gdyby technologia prac budowlanych wymagała prowadzenia robót bez możliwości zachowania wymogów określonych wyżej, należy uzgodnić bezpieczne metody pracy ze Spółką eksploatującą sieć.
4. Prace ziemne należy prowadzić w ten sposób, aby nie naruszać ustojów słupów linii jw., inaczej będą musiały być odbudowane kosztem i staraniem winnego ich uszkodzenia.
5. Szczegółowe warunki organizacyjne bezpiecznego wykonywania prac budowlanych w sąsiedztwie linii napowietrznych SN winien określić nadzór budowlany.
6. Kable elektroenergetyczne SN będące w kolizji poprzecznej z planowaną inwestycją należy zabezpieczyć dzieloną rurą osłonową przepustu wychodzącego po 0,5 m poza drogę rowerową, zgodnie z załącznikiem nr 1 (wytyczne do zabezpieczenia kabli) do niniejszego uzgodnienia.
7. Wszelkie zbliżenia i skrzyżowania projektowanej inwestycji z urządzeniami TAURON Dystrybucja S.A. należy wykonać zgodnie z ogólnie obowiązującymi przepisami i normami.
8. Dokładne położenie naniesionych kabli (w miejscach kolizji) należy ustalić za pomocą przekopów kontrolnych, wykonanych ręcznie (bez użycia sprzętu mechanicznego).
9. W przypadku prac w pobliżu urządzeń TAURON Dystrybucja S.A. należy wystąpić o nadzór nad prowadzonymi robotami do Spółki TAURON Dystrybucja S.A. w Lublińcu, ul. Klonowa 1 w zakresie linii SN.

Ważność uzgodnienia ustala się na okres dwóch lat, licząc od daty niniejszego pisma.

Załącznik:

- mapa szt. 11
- załącznik nr 1 (wytyczne do zabezpieczenia kabli)

Kopia:

- OMD

Z poważaniem  
TAURON Dystrybucja S.A.  
Oddział w Częstochowie  
Starszy Specjalista ds. Dokumentacji

Józef Sier

## WYTYCZNE DO ZABEZPIECZENIA KABLI

1. Kable elektroenergetyczne będące w kolizji poprzecznej z planowaną inwestycją należy zabezpieczyć dzieloną rurą osłonową przepustu wychodzącego po 0,5 m poza jezdnię/wjazd/chodnik/oś obiektu liniowego.
2. Należy stosować następujące średnice rur ochronnych:
  - a) Dla kabli 1 kV rury o średnicy minimum 110 mm koloru niebieskiego.
  - b) Dla kabli SN rury minimum 160 mm koloru czerwonego.
3. W przypadku występowania kabli elektroenergetycznych zabrania się prowadzenia robót ziemnych sprzętem mechanicznym w odległości mniejszej niż 2 m od kabla zlokalizowanego przekopem kontrolnym. Kable można odkopać tylko do strefy ochronnej tj. folii lub cegły – zabrania się odkrywania czynnych kabli energetycznych.
4. Należy uzyskać zgodę na wymagane odpłatne wyłączenia odpowiednich urządzeń energetycznych oraz ustalić nadzór służb energetycznych.
5. Wszelkie prace na istniejących urządzeniach energetycznych będących własnością TAURON Dystrybucja S.A. należy wykonywać z zachowaniem szczególnych środków ostrożności pod nadzorem służb energetycznych Oddziału w Częstochowie, a następnie zgłosić celem dokonania odbioru robót zanikowych.
6. Prace przy urządzeniach energetycznych powinny być wykonywane przez pracowników posiadających odpowiednie kwalifikacje, zgodnie z obowiązującymi normami i przepisami.
7. W przypadku wystąpienia niewystarczającej głębokości położenia istniejących kabli energetycznych – zgodnie z wymogami obowiązujących przepisów i norm – oraz innych utrudnień technicznych (np. mufy) należy przewidzieć możliwość przełożenia kabla/kabli energetycznych poprzez wykonanie wstawek kablowych. W takim przypadku należy wystąpić z wnioskiem o określenie nowych warunków technicznych usunięcia kolizji sieci elektroenergetycznej.



2016-101768

OS-DL.404.504.2016/4 (ASł)

URZĄD GMINY HERBY  
Npłynęło dnia 15.07.2016  
Nr sprawy 4989  
Podpis

Świerklany, 2016-07-12

URZĄD GMINY HERBY  
UL. LUBLINIECKA 33  
42-284 HERBY

Dotyczy: uzgodnienia branżowego dla zadania pn.: „Budowa zintegrowanych węzłów przesiadkowych wraz z budową dróg rowerowych na terenie gmin powiatu lublinieckiego”.

W odpowiedzi na pismo w sprawie jw. informujemy, że w przedstawionym zakresie opracowania występuje czynny gazociąg w/c DN 500 PN 8,4 MPa relacji Lubliniec – Częstochowa.

Informujemy, że przykrycie gazociągu DN 500 na skrzyżowaniu z planowaną drogą rowerową wynosi około 1 m.

Przeznaczony do zaopiniowania trasę drogi rowerowej z nawierzchni tłuczniowej - kamień naturalny względem przebiegu gazociągu w/c opiniujemy pozytywnie.

Prace w pobliżu gazociągu należy wykonać pod płatnym nadzorem służb eksploatacyjnych Operatora Gazociągów Przesyłowych GAZ – SYSTEM S.A. Oddział w Świerklanach, Terenowa Jednostka Eksploatacji Częstochowa.

W terminie 7 dni przed przystąpieniem do robót w sąsiedztwie naszych urządzeń inwestor wystąpi ze zleceniem na nadzór branżowy podając: NIP, warunki płatności, znak naszego pisma, nazwisko, i imię kierownika budowy i inspektora nadzoru oraz ich adresy.

Przypominamy, że jakakolwiek zmiana rodzaju nawierzchni planowanej drogi podlega naszemu uzgodnieniu.

Uzgodnienie ważne jest na okres trzech lat, licząc od daty wystawienia niniejszego pisma.

W dalszej korespondencji prosimy powołać się na znak naszego pisma.

Załącznik:  
1 egz. mapy

Zastępca Dyrektora  
Janusz Pietruszewski

Dokument w postaci elektronicznej opatrzony został bezpiecznym podpisem elektronicznym weryfikowanym za pomocą ważnego kwalifikowanego certyfikatu

Operator Gazociągów Przesyłowych  
GAZ-SYSTEM S.A.  
Oddział w Świerklanach  
ul. Wodzisławska 54, 44-266 Świerklany  
tel. 32 439 25 00; faks 32 439 25 60

Adres Siedziby  
ul. Mszczonowska 4  
02-337 Warszawa  
tel. 22 220 18 00; faks 22 220 16 06

Zarząd Spółki  
Prezes Zarządu: Tomasz Stępień  
Wiceprezes Zarządu: Artur Zawarłko  
Członek Zarządu: Wojciech Szelągowski

Kapitał Zakładowy: 3 771 990 842 PLN Kapitał Wpłacony: 3 771 990 842 PLN Konto: mBank S.A. Nr 21 1140 1977 0000 5803 0100 7001 Numer KRS: 0000264771, Sąd Rejonowy dla m.st. Warszawy, XII Wydział Gospodarczy Krajowego Rejestru Sądowego NIP: 527-243-20-41 REGON: 015716698-00079 www.gaz-system.pl

## UMOWA UŻYCZENIA

Zawarta w dniu 18.07.2016 roku w Herbach pomiędzy

1. **P. Kauder Cecylia zam. 42-714 Lisów ul. Górna 5**
2. **P. Kauder Roksana zam. 42-714 Lisów ul. Górna 5**

zwanym w treści umowy „**UŻYCZAJĄCYM**”

a

**Gminą Herby z siedzibą ul. Lubliniecka 33, 42-284 Herby reprezentowaną przez Wójta Gminy Herby – mgr inż. Roman Banduch zwanego w treści umowy „BIORĄCYM DO UŻYWANIA”**

o następującej treści:

### § 1

1. „Użyczający” oświadcza, że jest właścicielem nieruchomości położonej na terenie gminy Herby, oznaczonej w ewidencji jako działka nr 717/109 obręb Lisów o powierzchni 0,0351 ha, 871/39 obręb Lisów o powierzchni 1,1681 ha, 186/80 obręb Lisów o powierzchni 0,0146 ha i 461/92 obręb Lisów o powierzchni 0,0361 ha dla której Wydział Ksiąg Wieczystych w Lublińcu prowadzi księgę wieczystą CZ1L/00042691/7 i CZ1L/00034170/0
2. „Użyczający” oddaje „Biorącemu do użytkowania” część opisanej w ust. 1 nieruchomości, tj. grunt zajęty pod drogę rowerową o szerokości nawierzchni 2,5m zgodnie z załącznikiem graficznym do niniejszej umowy.
3. Niniejsza umowa stanowi dla „Biorącego do użytkowania” prawo do dysponowania nieruchomością na cele budowlane w rozumieniu ustawy z dnia 7 lipca 1994 roku Prawo budowlane (tj. Dz.U. 2016 poz. 290 j.t.), celem wykonania drogi rowerowej zgodnie z wytycznymi Rozporządzenia Ministra Transportu i Gospodarki Morskiej z dnia 2 marca 1999r. w sprawie warunków technicznych, jakim powinny odpowiadać drogi publiczne i ich usytuowanie (Dz.U. 2016 poz. 124 j.t.).

### § 2

Umowa użyczenia obowiązuje poczynając od dnia zawarcia umowy i zostaje zawarta na czas nieokreślony.

### § 3

1. „Biorący do użytkowania” zobowiązuje się używać przedmiot użyczenia zgodnie z jego przeznaczeniem oraz zgodnie z zasadami prawidłowej gospodarki
2. „Biorący do użytkowania” zobowiązuje się do poniesienia wszelkich kosztów związanych z realizacją zadań wymienionych w § 1 ust. 3 umowy.
3. „Biorący do użytkowania” nie przysługuje roszczenie o zwrot poniesionych nakładów.

§ 4

1. Wszelkie koszty związane z posiadaniem oraz korzystaniem z przedmiotu użyczenia przez cały czas trwania umowy ponosił będzie „Biorący do używania”.
2. Bez zgody „Użyczającego” „Biorący do używania” nie może oddać rzeczy użyczonej osobie trzeciej do używania.

§ 5

1. Wszelkie zmiany umowy mogą nastąpić jedynie za zgodą obu stron w formie pisemnej pod rygorem nieważności.
2. W sprawach nieuregulowanych niniejszą umową zastosowanie znajdują przepisy Kodeksu Cywilnego i ustawy o drogach publicznych.

§ 6

Umowa sporządzona została w dwóch jednobrzmiących egzemplarzach, po jednym dla każdej ze stron

UŻYCZAJĄCY

*Cecylia Kauder*

BIORĄCY DO UŻYWANIA

WÓJT  
*[Signature]*  
mgr inż. *[Signature]*  
GMINA HERBY  
ul. 1<sup>go</sup> Maja 103  
42-213 HERBY  
tel./fax 01 4274-1011 2274 103  
NIP 573-18-68.018

## UMOWA UŻYCZENIA

Zawarta w dniu 20-07-2016 roku w Herbach pomiędzy

1. **P. Domagała Zbigniew zam. ul. Szarych Szeregów 52, 42-700 Lubliniec**
2. **P. Domagała Andrzej zam. ul. Wolności 5, 42-713 Kochanowice**

zwanym w treści umowy „UŻYCZAJĄCYM”

a

**Gminą Herby z siedzibą ul. Lubliniecka 33, 42-284 Herby reprezentowaną przez Wójta Gminy Herby – mgr inż. Roman Banduch zwanego w treści umowy „BIORĄCYM DO UŻYWANIA”**

o następującej treści:

### § 1

1. „Uzyczający” oświadcza, że jest właścicielem nieruchomości położonej na terenie gminy Herby, oznaczonej w ewidencji jako działka nr 538/61 obręb Lisów o powierzchni 0,0296 ha, dla której Wydział Ksiąg Wieczystych w Lublińcu prowadzi księgę wieczystą CZ1L/00003089/9.
2. „Uzyczający” oddaje „Biorącemu do użytkowania” część opisanej w ust. 1 nieruchomości, tj. grunt zajęty pod drogę rowerową o szerokości nawierzchni 2,5m zgodnie z załącznikiem graficznym do niniejszej umowy.
3. Niniejsza umowa stanowi dla „Biorącego do użytkowania” prawo do dysponowania nieruchomością na cele budowlane w rozumieniu ustawy z dnia 7 lipca 1994 roku Prawo budowlane (tj. Dz.U. 2016 poz. 290 j.t.), celem wykonania drogi rowerowej zgodnie z wytycznymi Rozporządzenia Ministra Transportu i Gospodarki Morskiej z dnia 2 marca 1999r. w sprawie warunków technicznych, jakim powinny odpowiadać drogi publiczne i ich usytuowanie (Dz.U. 2016 poz. 124 j.t.).

### § 2

Umowa użyczenia obowiązuje poczynając od dnia zawarcia umowy i zostaje zawarta na czas nieokreślony.

### § 3

1. „Biorący do użytkowania” zobowiązuje się używać przedmiot użyczenia zgodnie z jego przeznaczeniem oraz zgodnie z zasadami prawidłowej gospodarki
2. „Biorący do użytkowania” zobowiązuje się do poniesienia wszelkich kosztów związanych z realizacją zadań wymienionych w § 1 ust. 3 umowy.
3. „Biorący do użytkowania” nie przysługuje roszczenie o zwrot poniesionych nakładów.



§ 4

1. Wszelkie koszty związane z posiadaniem oraz korzystaniem z przedmiotu użyczenia przez cały czas trwania umowy ponosił będzie „Biorący do używania”.
2. Bez zgody „Użyczającego” „Biorący do używania” nie może oddać rzeczy użyczonej osobie trzeciej do używania.

§ 5

1. Wszelkie zmiany umowy mogą nastąpić jedynie za zgodą obu stron w formie pisemnej pod rygorem nieważności.
2. W sprawach nieuregulowanych niniejszą umową zastosowanie znajdują przepisy Kodeksu Cywilnego i ustawy o drogach publicznych.

§ 6

Umowa sporządzona została w dwóch jednobrzmiących egzemplarzach, po jednym dla każdej ze stron

UŻYCZAJĄCY

*Chociszewski*

BIORĄCY DO UŻYWANIA

*W. B. 37*  
*Wojciech Szwed*  
mgr inż. Szwed Wojciech



**ŚLĄSKI ZARZĄD MELIORACJI i URZĄDZEŃ WODNYCH**  
w Katowicach

40-087 Katowice, ul. Sokolska 65



Śląskie.  
Pozytywna energia

Sekretariat: tel. (32) 258-30-76, fax. (32) 258-27-43, 258-68-10

e-mail: sekretariat@szmiuw.pl, http://www.szmiuw.pl

NIP: 954-23-14-260, REGON: 276712880

URZĄD GMINY

*P. Zakrzewski*  
płynęło dnia ..... 21.07.2016  
i w sprawie ..... 5223 ..... zał. ....  
Podpis .....

Częstochowa dn. 21.07.2016 r.

**JEDNOSTKI TERENOWE:**

**Oddział Bielsko-Biała**

z siedzibą w Żywcu

34-300 Żywiec

ul. Za Wodą 18

Sekretariat:

tel.: 33/ 814-93-79

tel.: 33/ 814-94-87

tel./fax.: 33/ 861-43-29

e-mail: zywiec@szmiuw.pl

e-mail: bielsko@szmiuw.pl

**Oddział Częstochowa**

42-200 Częstochowa

ul. Wręczycka 11a

Sekretariat:

tel.: 34/ 362-92-12

fax.: 34/ 362-92-11

e-mail: czestochowa@szmiuw.pl

**Biuro Terenowe**

**Bieruń - Pszczyna**

43-155 Bieruń Nowy

ul. Warszawska 168

tel./fax.: 32/ 216-29-77

e-mail: bierun@szmiuw.pl

43-200 Pszczyna

ul. 3 Maja 4a

tel./fax.: 32/ 210-47-29

e-mail: pszczyna@szmiuw.pl

**Biuro Terenowe Cieszyn**

43-400 Cieszyn

ul. Korfanteo 32

tel./fax.: 33/ 852-28-25

e-mail: cieszyn@szmiuw.pl

**Biuro Terenowe**

**Gliwice**

44-100 Gliwice

ul. Góry Chelmskiej 2B

tel./fax.: 32/ 231-96-25

e-mail: gliwice@szmiuw.pl

**Biuro Terenowe Racibórz**

47-400 Racibórz

ul. 1 Maja 8A

tel./fax.: 32/ 415-35-66

e-mail: raciborz@szmiuw.pl

**Biuro Terenowe Zawiercie**

42-400 Zawiercie

ul. 3 Maja 33

tel./fax.: 32/ 672-19-20

e-mail: zawiercie@szmiuw.pl

**Wojewódzki Magazyn**

**Przeciwpowodziowy**

40-357 Katowice, ul. Kocura 16

tel./fax.: 32/256 83 26

e-mail: zakrzewski@szmiuw.pl

Sporządził:

M.M.

OCZ-443p/65/DKP-1317/DKW-*227* /2016

**WÓJT GMINY HERBY**

**P. Roman Banduch**

**ul. Lubliniecka 33**

**42-284 Herby**


Odpowiadając na pismo nr. IZ.7010.36.2016 z dnia 06.07.2016 r. skierowane do Śląskiego Zarządu Melioracji i Urządzeń Wodnych w Katowicach Oddział Częstochowa w sprawie planowanej inwestycji pn. „Budowa zintegrowanych węzłów przesiadkowych wraz z budową dróg rowerowych na terenie gmin powiatu lublinieckiego” wraz z przedłożoną umową uzyczenia – informuję, co następuje:

- Śląski Zarząd Melioracji i Urządzeń Wodnych w Katowicach wykonuje w imieniu Marszałka Województwa Śląskiego prawa właścicielskie w stosunku do wód publicznych stanowiących własność Skarbu Państwa w tym do rzeki Liswarta w granicach linii brzegowej (art. 11 ust.1 pkt.4 i art.14 ust.1a i 3 ustawy Prawo wodne z dn. 18 lipca 2001 r. Dz.U. z 2015 r. poz. 469 tekst jednolity z późn. zm.).
- Ponadto na podstawie art. 20 ust.1 w/w ustawy oddaje się grunt w użytkowanie za opłatą roczną a warunkiem oddania w użytkowanie jest posiadanie przez użytkownika pozwolenia wodnoprawnego.
- Jednocześnie informuje się, że na działce nr 486/6 znajdują się grunty poza gruntami zajęтыми pod rzekę Liswartę w stosunku do których Ś.Z.M i U.W. w Katowicach nie wykonuje praw właścicielskich i nie jest umocowany do zawierania umów uzyczenia.

Biorąc pod uwagę powyższe, warunkiem oddania w użytkowanie gruntów Skarbu Państwa pokrytych wodami w trybie cytowanego wyżej art. 20 Prawa wodnego, jest ustalenie linii brzegowej na przedmiotowej działce.

Ustalenie linii brzegowej dokonuje właściwy starosta na wniosek podmiotu mającego interes prawny lub faktyczny.

Z powyższych względów formalno – prawnych przedłożony projekt umowy użyczenia nie może zostać podpisany /w załączeniu zwracamy projekt umowy użyczenia przedłożony przez Gminę Herby/.

A handwritten signature in black ink, consisting of several overlapping loops and a long horizontal stroke extending to the right.A handwritten signature in black ink, featuring a prominent vertical stroke that tapers to a point at the top and a large, rounded loop at the bottom.

Kierownik Oddziału  
mgr Artur Podlejski

*P. Zakarzewski*  
URZĄD GMINY  
HERBY

płynęło dnia 27.07.2016  
r sprawy 5268 zał.  
Podpis

**Urząd Gminy Herby**  
ul. Lubliniecka 33  
42-284 Herby

Katowice, 22.07.2016 r.  
KNKa4.6141.539.2016.MD/4  
2016-0358738

Dotyczy: Uzgodnienie wstępne budowy kładki rowerowej nad torami linii kolejowej nr 131 Chorzów Batory – Tczew w miejscowości Herby przy drodze DK 46 w ramach inwestycji pn.: „Budowa zintegrowanych węzłów przesiadkowych wraz z budową dróg rowerowych na terenie gmin powiatu lublinieckiego”.

W odpowiedzi na Państwa pismo znak IZ.7010.6.2016. z dnia 24.06.2016r. PKP S.A. Oddział Gospodarowania Nieruchomościami w Katowicach uzgadnia wstępnie opisane w tytule zamierzenie inwestycyjne realizowane na działkach nr 94/13 i 306/4 nad działką PKP nr 82/2 obręb Herby.

Wstępny charakter uzgodnienia oznacza, że nie może ono służyć do wystąpienia o pozwolenie na budowę i KZUDP - w takich przypadkach należy wcześniej uzgodnić w tut. Oddziale projekt wykonany na mapie do celów projektowych dla terenów zamkniętych potwierdzonej przez właściwy terenowo Kolejowy Ośrodek Dokumentacji Geodezyjnej - Wydział Geodezji i Regulowania Stanów Prawnych Nieruchomości w Katowicach 40-012, ul. Dworkowa 3.

Ponieważ kładka nad torami zlokalizowana ma być nad czynną linią kolejową (działka nr 82/2) inwestycję oraz warunki ewentualnego korzystania z działki należy uzgodnić z zarządcą infrastruktury kolejowej, tj. PKP Polskie Linie Kolejowe S.A. Zakład Linii Kolejowych, ul. Boya Żeleńskiego 7/9, 42-200 Częstochowa.

Niezależnie od powyższego, inwestycję tą należy uzgodnić również z:

1. PKP Energetyka S.A. Zakład Staropolski, ul. Rejtana 49, 42-207 Częstochowa.
2. TK Telekom Sp. z o.o., ul. Kijowska 10/12A, 03-743 Warszawa.
3. PKP Utrzymanie Sp. z o.o., ul. Sądowa 7, 40-078 Katowice.

Dodatkowo informujemy, że:

- Inwestycję należy wykonać zgodnie z wydanymi warunkami przez Spółki Grupy PKP S.A.;
- Inwestor ma obowiązek załatwienia na własny koszt wszelkich formalności związanych z uzyskaniem pozwolenia na budowę lub zgłoszenia zgodnie z wymogami oraz innych wymaganych uzgodnień;
- Inwestor zobowiązany z 7 dniowym wyprzedzeniem powiadomić o terminie rozpoczęcia robót Rejon Administrowania Nieruchomościami w Częstochowie nr kontaktowy (034)3761305/601203564;
- Zobowiązujemy Wykonawcę do utrzymania porządku i czystości na terenie inwestycji i bezpośrednio wokół niej;

- Prace powinny być wykonane zgodnie ze sztuką budowlaną przez podmiot posiadający odpowiednie uprawnienia budowlane i pod nadzorem osób posiadających uprawnienia w danej specjalności;
- Inwestor ponosi pełną odpowiedzialność z tytułu wszelkich szkód w tym na rzecz osób trzecich, powstałych w trakcie wykonywania robót.

Niniejsze uzgodnienie ważne jest przez okres trzech lat.

ZASTĘPCA DYREKTORA  
ds. Obrotu Nieruchomościami

Jarosław Padłowski

NACZELNIK  
Wydział Ewidencji Nieruchomości  
Jolanta Mitek - Trzepaczka

W załączeniu:

1. Potwierdzona dokumentacja

Do wiadomości:

1. NR2

Opracowała:

Małgorzata Delfin

Starszy Specjalista

e-mail: [malgorzata.delfin@pkp.pl](mailto:malgorzata.delfin@pkp.pl)

tel. kontaktowy +48 32 710 55 97

## UMOWA UŻYCZENIA

Zawarta w dniu 21.01.2016 roku w Herbach pomiędzy

Wspólnotą Mieszkaniową ul. Lubliniecka 2, 42-284 Herby zwanym w treści umowy „UŻYCZAJĄCYM” reprezentowaną przez:

1. Baryla Cezar
2. Łysa Marlena
3. Gmucha Zdzisław

a

Gminą Herby z siedzibą ul. Lubliniecka 33, 42-284 Herby reprezentowaną przez Wójta Gminy Herby – mgr inż. Roman Banduch zwanego w treści umowy „BIORĄCYM DO UŻYWANIA”

o następującej treści:

### § 1

1. „Użyczający” oświadcza, że jest właścicielem nieruchomości położonej na terenie gminy Herby, oznaczonej w ewidencji jako działka nr 20 obręb Herby o powierzchni 0,4940 ha, dla której Wydział Ksiąg Wieczystych w Lublińcu prowadzi księgę wieczystą CZ1L/00035876/6.
2. „Użyczający” oddaje „Biorącemu do użytkowania” część opisanej w ust. 1 nieruchomości, tj. grunt zajęty pod drogę rowerową o szerokości nawierzchni 2,5m zgodnie z załącznikiem graficznym do niniejszej umowy.
3. Niniejsza umowa stanowi dla „Biorącego do użytkowania” prawo do dysponowania nieruchomością na cele budowlane w rozumieniu ustawy z dnia 7 lipca 1994 roku Prawo budowlane (tj. Dz.U. 2016 poz. 290 j.t.), celem wykonania drogi rowerowej zgodnie z wytycznymi Rozporządzenia Ministra Transportu i Gospodarki Morskiej z dnia 2 marca 1999r. w sprawie warunków technicznych, jakim powinny odpowiadać drogi publiczne i ich usytuowanie (Dz.U. 2016 poz. 124 j.t.).

### § 2

Umowa użyczenia obowiązuje poczynając od dnia zawarcia umowy i zostaje zawarta na czas nieokreślony.

### § 3

1. „Biorący do użytkowania” zobowiązuje się używać przedmiot użyczenia zgodnie z jego przeznaczeniem oraz zgodnie z zasadami prawidłowej gospodarki

2. „Biorący do używania” zobowiązuje się do poniesienia wszelkich kosztów związanych z realizacją zadań wymienionych w § 1 ust. 3 umowy.
3. „Biorący do używania” nie przysługuje roszczenie o zwrot poniesionych nakładów.

#### § 4

1. Wszelkie koszty związane z posiadaniem oraz korzystaniem z przedmiotu użyczenia przez cały czas trwania umowy ponosił będzie „Biorący do używania”.
2. Bez zgody „Użyczającego” „Biorący do używania” nie może oddać rzeczy użyczonej osobie trzeciej do używania.

#### § 5

1. Wszelkie zmiany umowy mogą nastąpić jedynie za zgodą obu stron w formie pisemnej pod rygorem nieważności.
2. W sprawach nieuregulowanych niniejszą umową zastosowanie znajdują przepisy Kodeksu Cywilnego i ustawy o drogach publicznych.


#### § 6

Umowa sporządzona została w dwóch jednobrzmiących egzemplarzach, po jednym dla każdej ze stron

UŻYCZAJĄCY

BIORĄCY DO UŻYWANIA

WSPÓLNOTA MIESZKANIOWA  
ul. Lubliniecka 2  
42-284 HERBY  
NIP 5791970454 REGON 241688113

Herby, dnia 14.05.2014 r.  
Wspólnota Mieszkaniowa  
ul. Lubliniecka 2  
42-284 Herby  
NIP 5791970454 REGON 241688113  
  
Burmistrz

1 Cordal

2 Janina

3 Zdzisław

## UMOWA UŻYCZENIA

Zawarta w dniu 28-07-2016 roku w Herbach pomiędzy

**BRUK Sp. z o.o. ul. Częstochowska 19, 42-714 Lisów** reprezentowana przez:

1. BARBARA BARAN - PREZES Zarządu.....
2. ....
3. ....

zwanym w treści umowy „UŻYCZAJĄCYM”

a

**Gminą Herby z siedzibą ul. Lubliniecka 33, 42-284 Herby** reprezentowaną przez Wójta Gminy Herby – mgr inż. **Roman Banduch** zwanego w treści umowy „BIORĄCYM DO UŻYWANIA”

o następującej treści:

### § 1

1. „Użyczający” oświadcza, że jest właścicielem nieruchomości położonej na terenie gminy Herby, oznaczonej w ewidencji jako działka nr 504/92 obręb Lisów o powierzchni 8,7187 ha i 425/92 obręb Lisów o powierzchni 0,4073 ha dla której Wydział Ksiąg Wieczystych w Lublińcu prowadzi księgę wieczystą CZ1L/00038713/7.
2. „Użyczający” oddaje „Biorącemu do używania” część opisanej w ust. 1 nieruchomości, tj. grunt zajęty pod drogę rowerową o szerokości nawierzchni 2,5m zgodnie z załącznikiem graficznym do niniejszej umowy.
3. Niniejsza umowa stanowi dla „Biorącego do używania” prawo do dysponowania nieruchomością na cele budowlane w rozumieniu ustawy z dnia 7 lipca 1994 roku Prawo budowlane (tj. Dz.U. 2016 poz. 290 j.t.), celem wykonania drogi rowerowej zgodnie z wytycznymi Rozporządzenia Ministra Transportu i Gospodarki Morskiej z dnia 2 marca 1999r. w sprawie warunków technicznych, jakim powinny odpowiadać drogi publiczne i ich usytuowanie (Dz.U. 2016 poz. 124 j.t.).

### § 2

Umowa użyczenia obowiązuje poczynając od dnia zawarcia umowy i zostaje zawarta na czas nieokreślony.

### § 3

1. „Biorący do używania” zobowiązuje się używać przedmiot użyczenia zgodnie z jego przeznaczeniem oraz zgodnie z zasadami prawidłowej gospodarki



2. „Biorący do używania” zobowiązuje się do poniesienia wszelkich kosztów związanych z realizacją zadań wymienionych w § 1 ust. 3 umowy.
3. „Biorący do używania” nie przysługuje roszczenie o zwrot poniesionych nakładów.

#### § 4

1. Wszelkie koszty związane z posiadaniem oraz korzystaniem z przedmiotu użyczenia przez cały czas trwania umowy ponosił będzie „Biorący do używania”.
2. Bez zgody „Użyczającego” „Biorący do używania” nie może oddać rzeczy użyczonej osobie trzeciej do używania.

#### § 5

1. Wszelkie zmiany umowy mogą nastąpić jedynie za zgodą obu stron w formie pisemnej pod rygorem nieważności.
2. W sprawach nieuregulowanych niniejszą umową zastosowanie znajdują przepisy Kodeksu Cywilnego i ustawy o drogach publicznych.

#### § 6

Umowa sporządzona została w dwóch jednobrzmiących egzemplarzach, po jednym dla każdej ze stron

UŻYCZAJĄCY

PREZES ZARZĄDU

  
mgr Barbara Baran

„BRUK” Sp. z o.o.  
ul. Częstochowska 19, 42-714 Lisów  
Tel. 034 357 14 45, Fax 034 357 12 04  
NIP 573-011-48-42

BIORĄCY DO UŻYWANIA

  
mgr inż. Bm

WÓJCI  
GMINA WÓJCI  
ul. Wójska 10  
42-714 Wójska  
tel. 034 357 14 45, fax 034 357 12 04  
NIP 573-011-48-42

ODDZIAŁ TERENOWY W OPOLE

OPOLE@ANR.GOV.PL

*P. Zakarewski*  
URZĄD GMINY  
HERBY  
/płynęło dnia ..... 15. 07. 2016 .....  
nr sprawy ..... 4990 ..... za  
Podpis ..... *[Signature]*



AGENCJA NIEMUCHOMOŚCI ROLNYCH

OP.SGZ.401.214.2.4878.2016.AJ

Opole, 12 lipca 2016 r.

**Gmina Herby**

ul. Lubliniecka 33

42-284 Herby

Dotyczy: wniosku o wyrażenie zgody na dysponowanie nieruchomością do celów budowlanych - działka nr 418/92 a.m. 1, obręb Lisów, gmina Herby, powiat lubliniecki, woj. śląskie.

Agencja Nieruchomości Rolnych OT w Opolu w nawiązaniu do Państwa pisma nr IZ.7010.35.2016 z dnia 06.07.2016 r. informuje, że wyraża zgodę na realizację na w/w działce, inwestycji pod nazwą „Budowa zintegrowanych węzłów przesiadkowych wraz z budową dróg rowerowych na terenie powiatu lublinieckiego”.

Przedmiotowa zgoda wydana jest w celu uzyskania przez Inwestora stosownych pozwoleń administracyjnych i **nie upoważnia do wejścia w teren.**

W związku z faktem, iż działka nr 418/92 obręb Lisów, na której planowana jest budowa drogi rowerowej obciążona jest obowiązującą umową dzierżawy, konieczne jest uzyskanie zgody dzierżawcy przedmiotowej działki na realizację inwestycji.

Mając powyższe na uwadze, Agencja oczekuje na dostarczenie pisemnej zgody dzierżawcy tj. P. Janusz Sowa zam. ul. Armii Krajowej 36, 42-700 Lubliniec, na wyłączenie z umowy dzierżawy, terenu niezbędnego do budowy planowanej drogi rowerowej a także jego geodezyjne wydzielenie (kosztem i staraniem Inwestora) i przeniesienie prawa własności wydzielonej działki na rzecz Gminy Herby, odpłatnie, w trybie przetargowym lub nieodpłatnie, zgodnie z art. 24 Ustawy o gospodarowaniu nieruchomościami rolnymi Skarbu Państwa.

W związku z powyższym Agencja oczekuje na złożenie stosownego wniosku.

Z-ca Dyrektora  
*[Signature]*  
mgr Mirusław Borzym

Otrzymują:

1. Adresat
2. Sowa Janusz, ul. Armii Krajowej 36, 42-700 Lubliniec
3. SZGZ Olesno
4. a/a

## Notatka

Spisana w siedzibie gminy Herby

### Ustalenia:

Na spotkaniu przedstawiono i omówiono koncepcję przebiegu tras rowerowych. Poniższe uwagi uwzględnić w ostatecznym opracowaniu. Ostateczna wersja trasy zostanie przedstawiona po uzgodnieniach z GDDKiA.

1. DK46:
  - a. Pomiędzy km 166+420 a 166+760 wykonać ścieżkę rowerową poza pasem drogi krajowej poprzez istniejącą kładkę nad rz. Liswarta
  - b. km 166+760 - 166+940 wykonać dodatkowo ciąg pieszy 2m po 2 stronie drogi
  - c. km 166+760 – 168+120 wykonać ścieżkę rowerową szerokości 2m w pasie drogi krajowej.
  - d. Km 168+120 – 171+500 ścieżkę rowerową wykonać jako odsuniętą od drogi krajowej. Zachować odległość ścieżki od słupów SN 4m zgodnie z wymogami Tauron.
  - e. Km 171+600 – 171+870 wykonać ścieżkę rowerową przy drodze krajowej
  - f. Km 171+870 – 174+400 wykonać ciąg pieszo rowerowy, z uwagi na wejście w działki prywatne szerokość dostosować do dostępności terenu. W km 173+220 na istniejącym przejściu ścieżkę rowerową przenieść ze strony prawej na stronę lewą drogi
  - g. Km 174+400 – 176+120 wykonać ścieżkę rowerową szerokości 2m oddaloną od drogi krajowej po trasie istniejącego utwardzenia terenu nad wodociągiem.
  - h. Km 176+120 – 176+400 wykonać ciąg pieszo rowerowy. W okolicy km 176+300 lokalnie zawężenie z uwagi na istniejący budynek.
2. Droga powiatowa ul Koszęcińska i Morcinka
  - a. Dla całego odcinka wykonać ścieżkę rowerową szerokości 2m
  - b. Ścieżkę rowerową realizować z pominięciem terenów PKP. Zakończyć odpowiednio przed i kontynuować dalej poza terenami PKP.

Na tym notatkę zakończono i podpisano.

### Uczestnicy:

- a. Roman Banduch
- b. Artur Zakrzewski
- c. Marek Ryguła
- d. Marcin Bera



### WYTYCZNE DO ZABEZPIECZENIA KABLI

1. Kable elektroenergetyczne będące w kolizji poprzecznej z planowaną inwestycją należy zabezpieczyć dzieloną rurą osłonową przepustu wychodzącego po 0,5 m poza jezdnię/wjazd/chodnik/oś obiektu liniowego.
2. Należy stosować następujące średnice rur ochronnych:
  - a) Dla kabli 1 kV rury o średnicy minimum 110 mm koloru niebieskiego.
  - b) Dla kabli SN rury minimum 160 mm koloru czerwonego.
3. W przypadku występowania kabli elektroenergetycznych zabrania się prowadzenia robót ziemnych sprzętem mechanicznym w odległości mniejszej niż 2 m od kabla zlokalizowanego przekopem kontrolnym. Kable można odkopać tylko do strefy ochronnej tj. folii lub cegły – zabrania się odkrywania czynnych kabli energetycznych.
4. Należy uzyskać zgodę na wymagane odpłatne wyłączenia odpowiednich urządzeń energetycznych oraz ustalić nadzór służb energetycznych.
5. Wszelkie prace na istniejących urządzeniach energetycznych będących własnością TAURON Dystrybucja S.A. należy wykonywać z zachowaniem szczególnych środków ostrożności pod nadzorem służb energetycznych Oddziału w Częstochowie, a następnie zgłosić celem dokonania odbioru robót zanikowych.
6. Prace przy urządzeniach energetycznych powinny być wykonywane przez pracowników posiadających odpowiednie kwalifikacje, zgodnie z obowiązującymi normami i przepisami.
7. W przypadku wystąpienia niewystarczającej głębokości położenia istniejących kabli energetycznych – zgodnie z wymogami obowiązujących przepisów i norm – oraz innych utrudnień technicznych (np. mufy) należy przewidzieć możliwość przełożenia kabla/kabli energetycznych poprzez wykonanie wstawek kablowych. W takim przypadku należy wystąpić z wnioskiem o określenie nowych warunków technicznych usunięcia kolizji sieci elektroenergetycznej.

Herby, dnia 05.10.2016r


*Collect Consulting S.A.*  
*ul. Rolna 14*  
*40-555 Katowice*

W odpowiedzi na Wasze pismo z dnia 29.09.2016r. (data wpływu do tutejszego urzędu 03.10.2016r.) w sprawie konieczności opracowania oceny oddziaływania na środowisko dla przedsięwzięcia polegającego na budowie ścieżki rowerowej, informuję że zgodnie z Rozporządzeniem Rady Ministrów z dnia 09 listopada 2010r. w sprawie przedsięwzięć mogących znacząco oddziaływać na środowisko, w/w inwestycja nie jest kwalifikowana do przedsięwzięć wymienionych § 3 ust. 1 pkt. 60 niniejszego rozporządzenia.

W związku z powyższym brak jest konieczności opracowania oceny oddziaływania na środowisko i wydania decyzji o środowiskowych uwarunkowaniach dla w/w przedsięwzięcia.

W przypadku zaś budowy garaży wielopoziomowych tutejszy urząd nie wyraża swojego stanowiska, gdyż inwestycja tego typu nie będzie realizowana na terenie naszej Gminy.

Z poważaniem

W O J T  
  
mgr inż. Roman Banduch

IZDK 462/236/2016  
SMS-PW-01

Częstochowa 14.11.2016

**Collect Consulting S.A.**  
ul. Rolna 14  
40-555 Katowice

PKP PLK S.A. Zakład Linii Kolejowych w Częstochowie w odpowiedzi na pismo z dnia 26.10.2016 informuje, że warunki techniczne dla przekroczenia linii kolejowych przez planowane ścieżki rowerowe powinny odpowiadać Rozporządzeniu Ministra Infrastruktury i Rozwoju z dnia 20 października 2015 r. w sprawie warunków technicznych, jakim powinny odpowiadać skrzyżowania linii kolejowych oraz bocznic kolejowych z drogami publicznymi i ich usytuowanie.

Ponadto informujemy, że projektowana kładka nad linią nr 131 Chorzów Batory - Tczew znajduje się na terenie Zakładu Linii Kolejowych w Tarnowskich Górach ul. Nakielska 3.

Inwestor jest zobowiązany do uzyskania uzgodnienia z odpowiednimi służbami PKP tj.:

- Telekomunikacja Kolejowa Sp. z o.o. Zakład Telekomunikacji w Katowicach
- PKP Energetyka S.A.-Zakład Staropolski w Częstochowie
- PKP S.A. Oddział Gospodarowania Nieruchomościami w Katowicach
- PKP Utrzymanie Sp. z o. o.

Wykonawca bądź Inwestor zobowiązany jest do spisania umowy z PKP S.A. Oddziałem Gospodarowania Nieruchomościami w Katowicach na pozostawienie uzbrojenia na terenie PKP.

DYREKTOR ZAKŁADU  
  
Zastępca ds. Technicznych

**Wykonano w 2 egz.**

**Załącznik:** Mapy Sytuacyjno-wysokościowe

Opracował A. Marzec  
andrzej.marzec@plk-sa.pl  
34 3761577